

# EVIDENČNÍ LIST HLÁSNÉHO PROFILU

LUBNÁ (Poldr č. 4 na přítoku Trňáku)

KATEGORIE:

# C2

**Tok:** Potok Trňák  
**Stanice:** Lubná (Poldr č. 4 na přítoku Trňáku)  
**GPS:** 49.13775N, 17.242382E  
**Obec:** Lubná  
**ORP:** Kroměříž  
**Kraj:** Zlínský








Tlakový hladinoměr u dna výpusti poldru č.4

Hlásný profil poldr č. 4 na přítoku Trňáku „D“. Hlásný profil udává tři stupně povodňové aktivity, které jsou vyznačené na vodočetné latě.

PB. I. SPA – stav bdělosti, který je na mostě vyznačen zelenou barvou. II SPA – stav pohotovosti, který je vyznačen žlutou barvou a III. SPA – stav ohrožení, který je vyznačen barvou červenou. S automatickým měřením. Profil monitoruje hladinoměr – tlakové čidlo u dna poldru.

## Stupně povodňové aktivity (cm)

I.SPA	bdělost	100	
II.SPA	pohotovost	300	
III.SPA	ohrožení	340	
IV.SPA	extrémní ohrožení		
	Sucho		

**Číslo hydrologického pořadí:** 4-12-02-119  
**Průměrný vodní stav (cm):** 0 cm  
**Nejvyšší zaznamenaný vodní stav (cm):** 0 cm  
**Nejvyšší zaznamenaná vodní stav (datum):** -

## Četnost hlášení SPA

I.SPA	1 x za 3 hodiny
II.SPA	1 x za 1 hodinu
III. SPA	2 x za 1 hodinu

**Provozovatel stanice:** OÚ LUBNÁ

**Příjemci výstražných SMS :**

- Ing. Jan Kováč předseda PK tel.724 189 505  
- Ing. Bohumil Chyla místopředseda PK tel.724 141 513  
- František Brázdilík velitel JSDH obce Lubná tel.725 918 988

**Vodočetná lať:** ANO

**Přenos dat:** ANO

**SMS:** ANO

**Centrum automatického sběru dat:** ANO

**Naměřená data jsou dostupná na:** <http://komoris.satturn.cz/public/Device.aspx?ID=DE41F262B69A4B69AA4782BDDCB0E345>

**Související digitální povodňový plán:** <http://edpp.obclubna.cz>