

EVIDENČNÍ LIST HLÁSNÉHO PROFILU

LUBNÁ (POTOK TRŇÁK)

KATEGORIE:

C1






Tok: Potok Trňák
Stanice: Lubná (Potok Trňák)
GPS: 49.13323N, 17.24832E
Obec: Lubná
ORP: Kroměříž
Kraj: Zlínský



Foto - Ultrazvukový hladinoměr na mostovce

Hlásný profil se nachází na toku potok Trňák. Hlásný profil udává tři stupně povodňové aktivity, které jsou vyznačené na mostě. PB. I. SPA – stav bdělosti, který je na mostě vyznačen zelenou barvou. II SPA – stav pohotovosti, který je vyznačen žlutou barvou a III. SPA – stav ohrožení, který je vyznačen barvou červenou. S automatickým měřením. Profil monitoruje hladinoměr - ultrazvukové hladinové čidlo na mostě.

Stupně povodňové aktivity (cm)

I.SPA bdělost	90	
II.SPA pohotovost	120	
III.SPA ohrožení	140	
IV.SPA extrémní ohrožení		
Sucho		

Číslo hydrologického pořadí: 4-12-02-119
Průměrný vodní stav (cm): 21 cm
Nejvyšší zaznamenaný vodní stav (cm): 22 cm
Nejvyšší zaznamenaný vodní stav (datum): 22.11.2015

Četnost hlášení SPA

I.SPA	1 x za 3 hodiny
II.SPA	1 x za 1 hodinu
III. SPA	2 x za 1 hodinu

Provozovatel stanice: OÚ LUBNÁ

Příjemci výstražných SMS :

- Ing. Jan Kováč předseda PK tel.724 189 505
- Ing. Bohumil Chyla místopředseda PK tel.724 141 513
- František Brázdilík velitel JSDH obce Lubná tel.725 918 988

Vodočetná lať: ANO

Přenos dat: ANO

SMS: ANO

Centrum automatického sběru dat: ANO

Naměřená data jsou dostupná na: <http://komoris.satturn.cz/public/Device.aspx?ID=1641D1C7738340A79584A33F4080D4E0>

Související digitální povodňový plán: <http://edpp.obeclubna.cz>